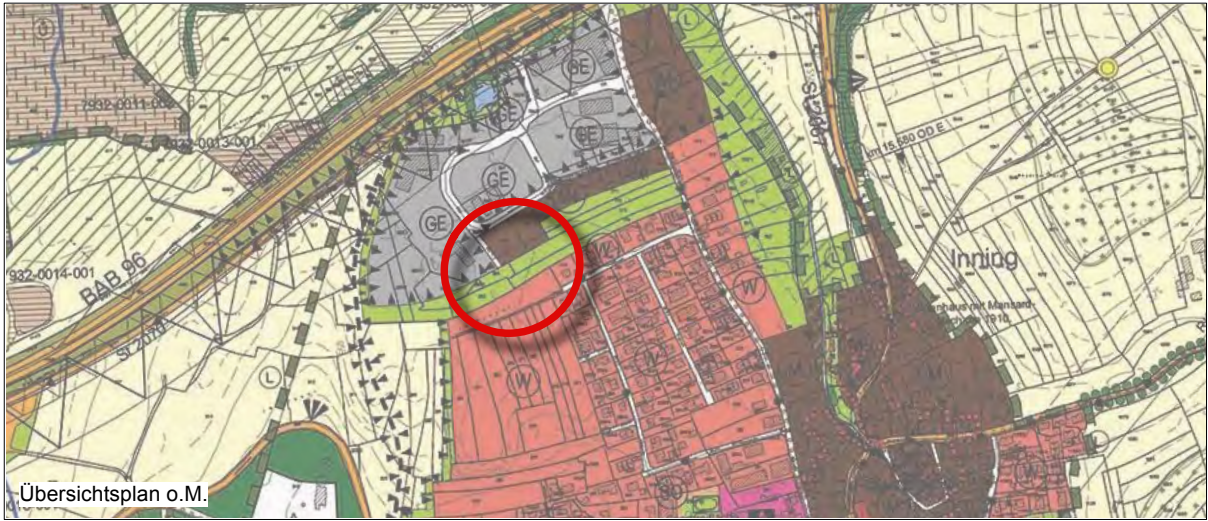


TEIL A: PLANZEICHNUNG IM M : 5.000,
PLANZEICHENERKLÄRUNG, VERFAHRENSVERMERKE



GEMEINDE INNING A. AMMERSEE

5. ÄNDERUNG DES FLÄCHENNUTZUNGSPLANS "GRIESSTRASSE NORDWEST"

Die 5. Änderung besteht aus:

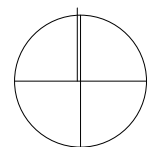
- Teil A - **Planzeichnung im M 1 : 5000**
Verfahrensvermerke
- Teil B - Begründung
- Teil C - Umweltbericht

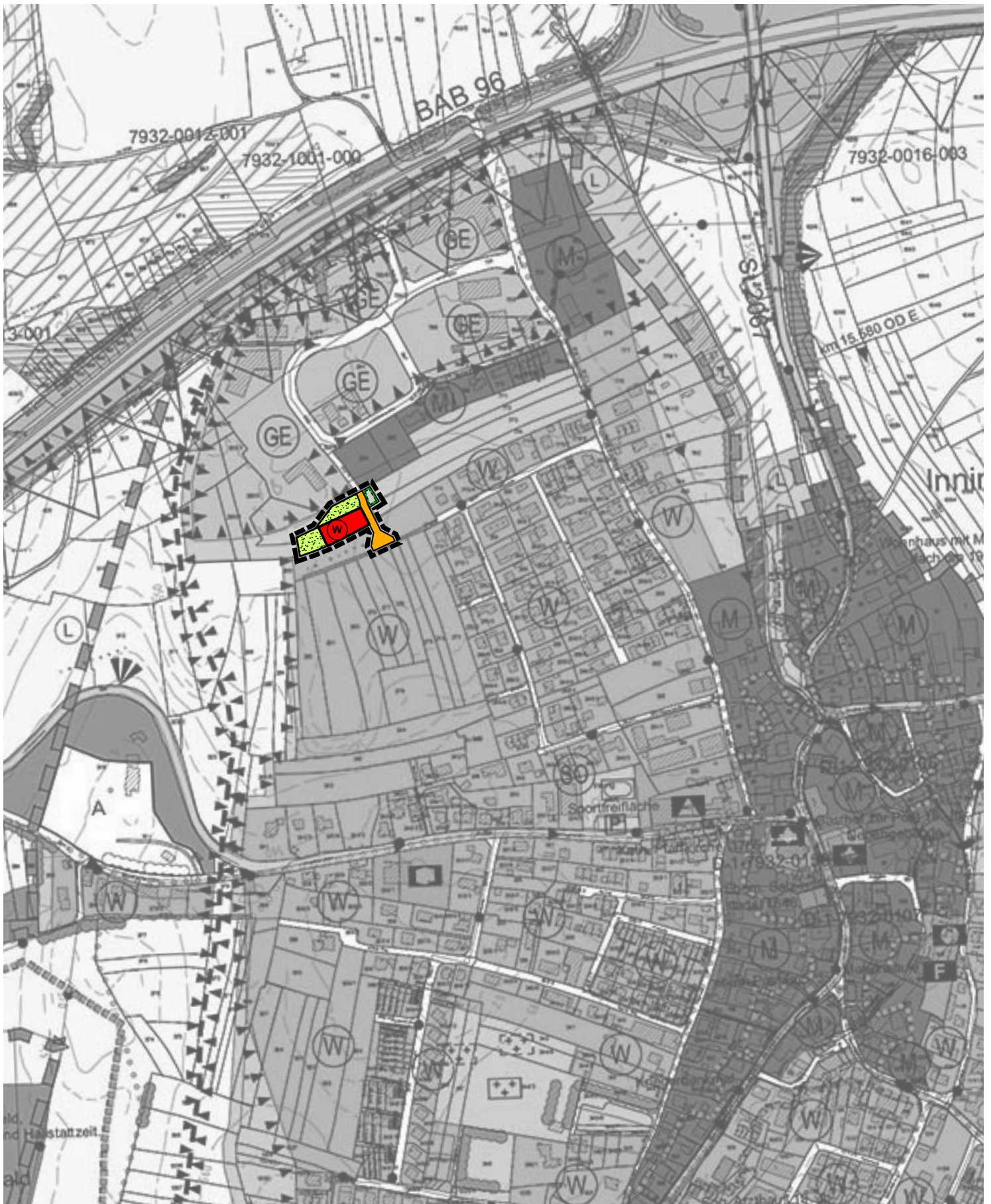
Inning a. A., den 06.03.2024
geändert am 13.08.2024

M 1 : 5.000

AKFU
Architekten und Stadtplaner

Friedenstraße 21b D-82110 Germering
T.: +49 089 6142400 40 F.: +49 089 6142400 66
mail@akfu-architekten.de www.akfu-architekten.de





Planzeichen der 5. Änderung:



Geltungsbereich
der 5. Änderung



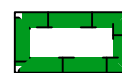
Wohnbaufläche



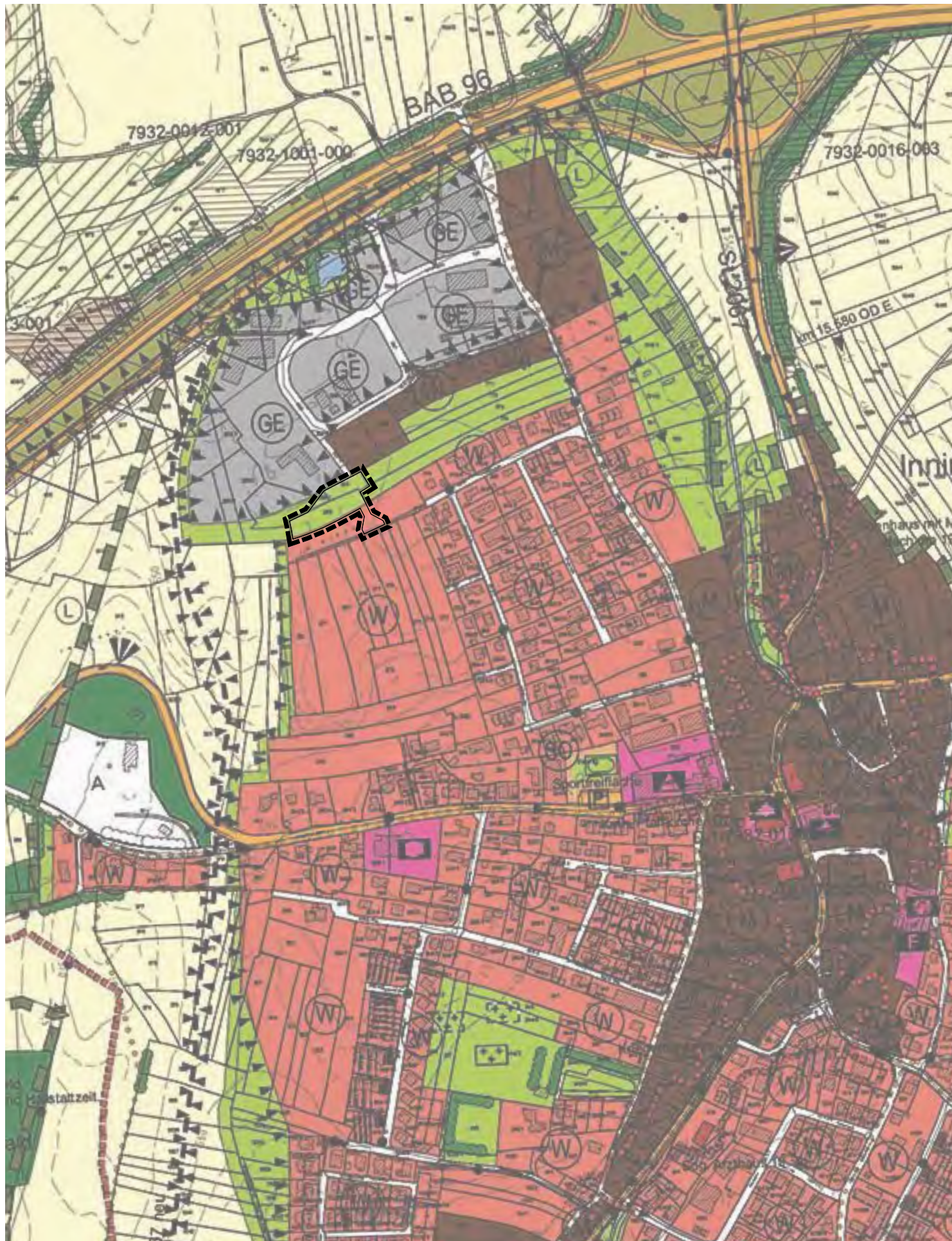
Straßenverkehrsfläche



private Grünfläche



Ausgleichsfläche



Ausschnitt rechtswirksamer Flächennutzungsplan im Bereich der 5. Änderung

VERFAHRENSVERMERKE:

1. Der Gemeinderat Inning a. A. hat in der Sitzung vom die 5. Änderung des Flächennutzungsplanes beschlossen. Der Beschluss wurde am ortsüblich bekanntgemacht.
2. Die frühzeitige Öffentlichkeitsbeteiligung gemäß § 3 Abs. 1 BauGB mit öffentlicher Darlegung und Anhörung hat in der Zeit vom bis stattgefunden. Sie wurde am ortsüblich bekannt gemacht.
3. Die Beteiligung der Behörden und sonstiger Träger öffentlicher Belange zur 5. Änderung des Flächennutzungsplanes mit Begründung und Umweltbericht, jeweils in der Fassung vom , hat gemäß § 4 Abs. 1 BauGB vom bis stattgefunden.
4. Der Entwurf der 5. Änderung des Flächennutzungsplanes mit Begründung und Umweltbericht, jeweils in der Fassung vom , wurde gemäß § 3 Abs. 2 Satz 1 BauGB in der Zeit vom bis öffentlich ausgelegt. Die Auslegung wurde am ortsüblich bekannt gemacht.
5. Die Beteiligung der Behörden und sonstiger Träger öffentlicher Belange zum Entwurf der 5. Änderung des Flächennutzungsplanes mit Begründung und Umweltbericht, jeweils in der Fassung vom , hat gemäß § 4 Abs. 2 BauGB vom bis stattgefunden.
6. Der Gemeinderat hat in seiner Sitzung vom die 5. Änderung des Flächennutzungsplanes mit Begründung und Umweltbericht, jeweils in der Fassung vom festgestellt.

Inning a. Ammersee, den

(Siegel)

.....
Walter Bleimaier, Erster Bürgermeister

7. Das Landratsamt Starnberg hat die 5. Änderung des Flächennutzungsplanes mit Bescheid vom AZ genehmigt.

(Siegel Genehmigungsbehörde)

.....

8. Ausgefertigt: Inning a. Ammersee, den

(Siegel)

.....
Walter Bleimaier, Erster Bürgermeister

9. Die Erteilung der Genehmigung der 5. Änderung des Flächennutzungsplanes wurde am gemäß § 6 Abs. 5 BauGB ortsüblich bekannt gemacht. Die 5. Änderung des Flächennutzungsplanes ist damit wirksam.
Die 5. Änderung des Flächennutzungsplanes wird seit diesem Tag zu den ortsüblichen Dienstzeiten im Rathaus der Gemeinde Inning a. Ammersee zu jedermanns Einsicht bereitgehalten und ist auf der Homepage der Gemeinde veröffentlicht. Über den Inhalt wird auf Verlangen Auskunft gegeben. Auf die Rechtsfolgen der §§ 214 und 215 BauGB sowie auf die Einsehbarkeit der 5. Änderung des Flächennutzungsplanes ist in der Bekanntmachung hingewiesen worden.

Inning a. Ammersee, den

(Siegel)

.....
Walter Bleimaier, Erster Bürgermeister