

AUSGLEICHSFLÄCHE FL.-NR. 442/1,
Gemarkung Inning am Ammersee:

Gesamtfläche: 18.533 m²

Abbuchung rechtsverbindlicher Bebauungspläne und genehmigter ausgleichspflichtiger Bauanträge:

- B-Plan 3. Änderung 'Schmautzer Büchl' vom 04.07.2006, in Kraft seit dem 26.09.2006 1.980 m²
- B-Plan 3. Änderung Buch Nr. 4 vom 09.12.2008 143 m²
- B-Plan Buch Nr. 09 'zwischen ST2067 und der Hauptstraße Buch' v. 10.11.2009 5.673 m²
- B-Plan 9. Änderung Gewerbegebiet 'Am Weiher' vom 27.10.2009 4.500 m²
- B-Plan 10. Änderung Gewerbegebiet 'Am Weiher' 1.134 m²
- B-Plan 'Schorn Nord' Teil 1 (Nord) 2.266 m²
- Ausgleichsfläche Skaterpark 248 m²

Vom Ökokonto abgebuchte Ausgleichsfläche 15.944 m²

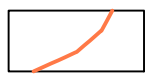
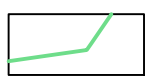


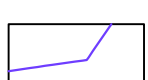
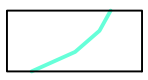
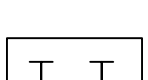
Vormerkung Abbuchung (Bebauungspläne/ Bauanträge im Verfahren):


- B-Plan 'Schorn Nord' Teil 3 (Mitte) 282 m²
- B-Plan Bachern Nr. 9 'Am Inninger Bach und an der Fischerstraße' (Büro Goslich, Dießen) vom 10.11.2015 334 m²
- Ausgleichsfläche Parkplatz Stegen 356 m²

Vom Ökokonto noch abzubuchende Fläche 972 m²

Restguthaben Ökokonto 1.617 m²

LEGENDE

-  Biotop mit Nummer
-  FFH-Gebiet mit Nummer
-  Naturschutzgebiet mit Nummer
-  Landschaftsschutzgebiet mit Nummer
-  SPA-Gebiet mit Nummer
-  Artenschutzkartierung mit Nummer
-  Ausgleichsflächen der Gemeinde Inning



GEMEINDE INNING AM AMMERSEE
PFARRGASSE 13
82266 INNING AM AMMERSEE

GEMEINDE INNING AM AMMERSEE
ÖKOKONTO

AUSGLEICHSFLÄCHE
FL.-NR. 442/1, IM AMPERMOOS
GEMARKUNG INNING AM AMMERSEE

Maßstab:	1 : 2.000	Projekt Nr.:	0511
Datum:	15.03.2011	Plan Nr.:	9.50
Geändert:	14.02./11.09./14.05.12.06.06.13.05.03.14.14.09.15. 14.12.2015	Datei:	0511915B - 01.dwg
Bearbeiter:	mt / tl/ kr	Plangröße:	DIN A3

Monika Treiber, Dipl.-Ing., Landschaftsarchitektur und Stadtplanung
Rieder Straße 70, 82211 Herrsching am Ammersee
Tel. 08152 - 3153, Fax 08152 - 40643, monika.treiber@t-online.de
www.landschaftsarchitektur-treiber.de