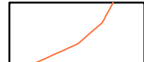

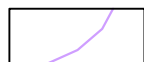




LEGENDE

-  Biotop mit Nummer
-  Landschaftsschutzgebiet
-  Artenschutzkartierung mit Nummer
-  Ausgleichsfläche
-  Ausgleichsfläche B-Plan Inning 'Bau- und Werstoffhof' Größe 3.888 m²

FLÄCHENBILANZ

Flur-Nr. 1560 4.740 m²
 Ausgleichsfläche: **4.740 m²**

Ausgleichsfläche gesamt: 4.740 m²

Abbuchung rechtsverbindlicher Bebauungspläne und genehmigter ausgleichspflichtiger Bauanträge:

./ Ausgleichsfläche
 B-Plan Inning
 'Bau- und Wertstoffhof' - 3.888 m²

Laufende Planungen im Verfahren, die Ausgleichsfläche ist vorhanden:

./ B-Plan Gewerbegebiet Inning
 "östlich der B471 und südlich des Kreisverkehr" Teilbereich A 852 m²

Restguthaben Ökokonto: 0 m²

GEMEINDE INNING
 PFARRGASSE 13
 82266 INNING AM AMMERSEE

GEMEINDE INNING
 ÖKOKONTO

AUSGLEICHSFLÄCHE MIT LUFTBILD
 AUF DER FLUR-NR. 1560
 GEMARKUNG INNING

Maßstab: 1 : 2.000	Projekt Nr.: 0511
Datum: 05.06.2013	Plan Nr.: 9.28
Geändert: 02.04.2019	Datel: 0511914_02.dwg
Bearbeiter: mt / tl / nh	Plangröße: DIN A3

Monika Treiber, Dipl.-Ing., Landschaftsarchitektur und Stadtplanung
 Rieder Straße 70, 82211 Herrsching am Ammersee
 Tel. 08152 - 3153, Fax 08152 - 40643, monika.treiber@t-online.de
 www.landschaftsarchitektur-treiber.de

