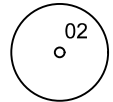
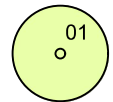
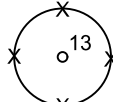







Landschaftsschutzgebiet
'Westlicher Teil des
Landkreises Starnberg'



LEGENDE

-  Baum Bestand mit Nummerierung nach Baumkataster
-  Baum Bestand mit Nummerierung nach Baumkataster - zu erhalten
-  Baum Bestand - zur Fällung beantragt
-  eingezäunte Waldfläche auf Flur-Nr. 318
-  Waldfläche Bestand - zur Rodung beantragt
-  Gehölz Bestand - zu erhalten
-  Thujenhecke Bestand

-  Ziergehölz Bestand
-  Ziergehölz Bestand - zur Rodung beantragt
-  Geltungsbereich
-  Landschaftsschutzgebietsgrenze 'Westlicher Teil des Landkreises Starnberg' Bestand
-  Gebäude Bestand
-  Bauraum geplant
-  Nebenanlagen geplant
-  Flur-Nummer

GEMEINDE INNING AM AMMERSEE
PFARRGASSE 13
82266 INNING AM AMMERSEE

BEBAUUNGSPLAN INNING NR. 35
'WESTLICH DER LANDSBERGER STRASSE'

BAUMBESTANDSPLAN

Maßstab:	1:1.000	Projekt Nr.:	0532
Datum:	08.10.2013	Plan Nr.:	1.00
Geändert:	05.11.2013, 13.10.2015, 26.07.2016, 08.11.2016	Datei:	0532100H - 01.dwg
	04.04.2017		
Bearbeiter:	mt / db / js	Plangröße:	DIN A3

Monika Treiber, Dipl.-Ing., Landschaftsarchitektur und Stadtplanung
Erich-Holthaus-Straße 8, 82211 Herrsching am Ammersee
Tel. 08152 / 3153, Fax 08152 / 40643
info@landschaftsarchitektur-treiber.de, www.landschaftsarchitektur-treiber.de

