


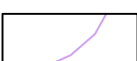


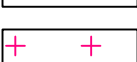








LEGENDE

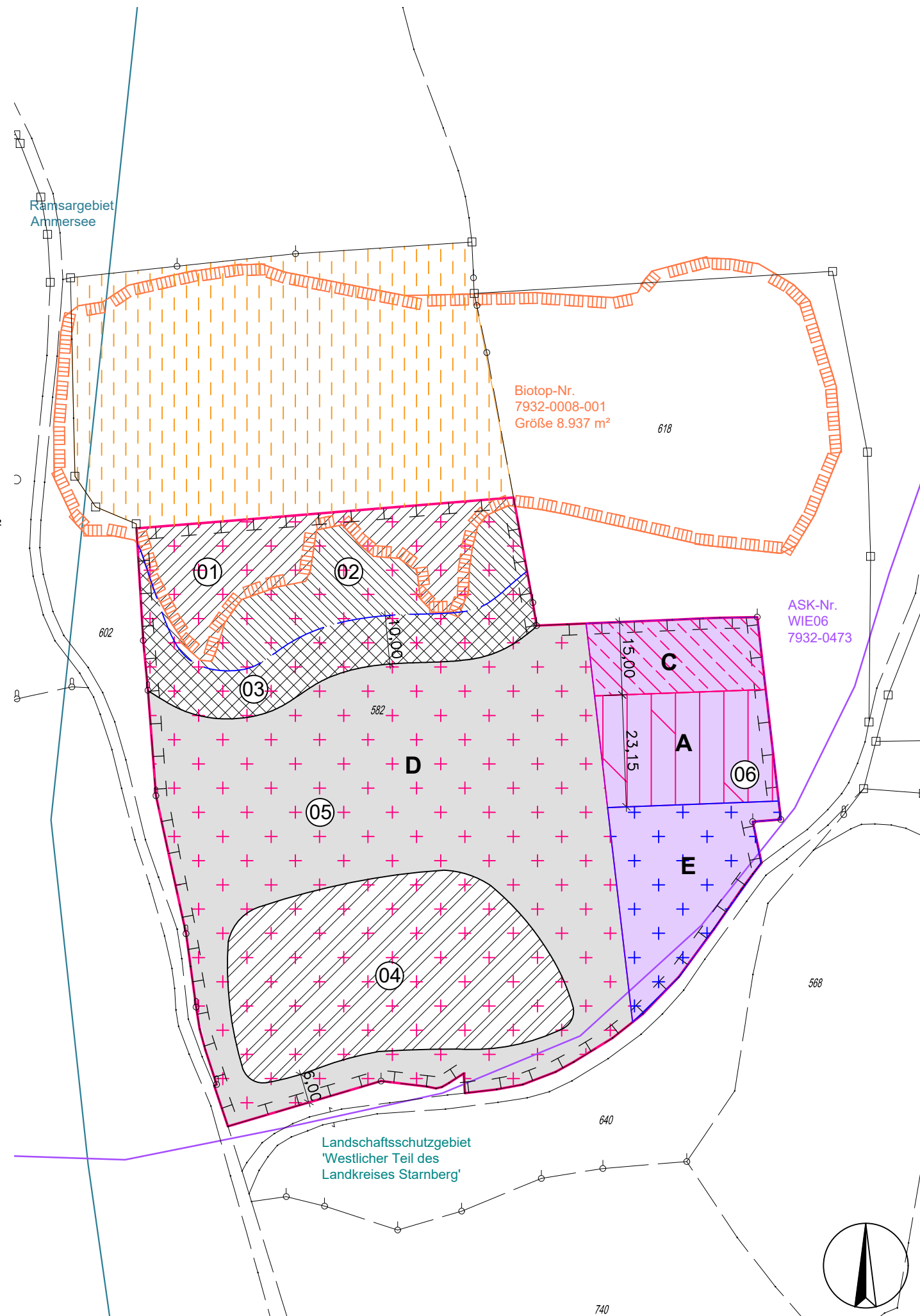
-  Biotop mit Nummer
-  Biotopfläche nicht aufwertbar
-  Ramsargebiet Ammersee
-  Artenschutzkartierung mit Nummer
-  Ausgleichsflächen der Gemeinde Inning
-  Abgrenzung ökologisch hochwertiger Flächen
-  Ausgleichsfläche gesetzt

MASSNAHMEN (Details siehe Anlage)

-  Ziel LRT 6510 1.075 m² x 0,3 (AF) = 323 m²
-  Ziel LRT 6510 792 m² x 1,0 (AF) = 792 m²
-  Ziel LRT 6210 928 m² x 1,0 (AF) = 928 m²
-  Ziel LRT 6210 2.300 m² x 1,0 (AF) = 2.300 m²
-  Ziel LRT 6510 5.416 m² x 1,0 (AF) = 5.416 m²
-  Ziel LRT 6210 2.267 m² x 1,0 (AF) = 2.267 m²

Grundstücksgröße auf Basis des Grundbuchs entnommen 17.200 m².

Teilfläche 06 ergibt sich aus Teilfläche 05 und dafür gilt die Maßnahme LRT 6210.



AUSGLEICHSFLÄCHE AUF DER FL.-NR. 582TF

<b>Gesamtfläche Flur-Nr. 582</b>	<b>17.200 m²</b>
- Biotopfläche nicht aufwertbar	- 4.422 m²
	<b>12.778 m²</b>
- Fläche 01	1.075 m² x 0,3 (AF) = 323 m²
- Fläche 02	792 m² x 1,0 (AF) = 792 m²
- Fläche 03	928 m² x 1,0 (AF) = 928 m²
- Fläche 04	2.300 m² x 1,0 (AF) = 2.300 m²
- Fläche 05	5.416 m² x 1,0 (AF) = 5.416 m²
- Fläche 06	2.267 m² x 1,0 (AF) = 2.267 m²
<b>anerkannte Ausgleichsflächen</b>	<b>12.026 m²</b>

**Ausgleichsflächen**

**B-Pläne gesetzt, Verfahren abgeschlossen:**

<b>A:</b> B-Plan Inning "Westlich der Moosstraße, nördlich der Montessorischule und nördlich der Gartenstraße"	- 818 m²
<b>C:</b> Einbeziehungssatzung "Am Birkenweg"	- 534 m²
<b>D:</b> B-Plan Inning "östlich der B47 und südlich des Kreisverkehrs" Teilfläche B	- 9.759 m²
<b>Vom Ökokonto abgebuchte Fläche</b>	<b>11.111 m²</b>

**Laufende Planungen im Verfahren, die Ausgleichsfläche ist vorhanden:**

<b>E:</b> B-Plan Gewerbegebiet Inning "östlich der B471 und südlich des Kreisverkehrs" Teilbereich A	- 915 m²
<b>Vom Ökokonto abzubuchende Fläche</b>	<b>915 m²</b>

**Restguthaben Ökokonto**

Fl.-Nr. 582TF	<b>0 m²</b>
---------------	-------------

GEMEINDE INNING  
PFARRGASSE 13  
82266 INNING AM AMMEERSEE

GEMEINDE INNING  
ÖKOKONTO

AUSGLEICHSFLÄCHEN  
"UNTERER KRAUTGARTEN" IM AMPERMOOS  
FLUR-NR. 582TF, GMK. INNING

Maßstab: 1 : 1000 Projekt Nr.: 0511  
Datum: 20.06.2013 Plan Nr. 10.1  
Geändert: 05.11.2013 / 14.01.2015 / 15.09.2015 / Datei: 0511911J - 01.dwg  
13.10.2015 / 12.10.2017 / 18.01.2018 /  
06.03.2018 / 20.03.2018 / 22.03.2018 /  
26.03.2018 / 09.04.2018 / 02.05.2018 /  
18.05.2018 / 05.04.2019

Bearbeiter: mt / db / kr / js / dp / nh Plangröße: DIN A3

Monika Treiber, Dipl.-Ing., Landschaftsarchitektur und Stadtplanung  
Erich-Holthaus-Straße 8, 82211 Herrsching am Ammersee  
Tel. 08152 / 3153, Fax 08152 / 40643  
info@landschaftsarchitektur-treiber.de, www.landschaftsarchitektur-treiber.de