

**AUSGLEICHSFLÄCHE AUF DEN
FL.-NR. 442/1 UND FL.-NR. 442/3**

Gesamtfläche Fl.-Nr. 442/1: 18.535 m²

Ausgleichsflächen

B-Pläne gesetzt, Verfahren abgeschlossen:

- **A:** B-Plan 9. Änderung Gewerbegebiet 'Am Weiher' vom 27.10.2009 4.500 m²
- **B:** B-Plan 3. Änderung 'Schmautzer Büchl' vom 04.07.2006, in Kraft seit dem 26.09.2006 1.980 m²
- **C:** B-Plan 3. Änderung Buch Nr. 4 vom 09.12.2008 143 m²
- **D:** B-Plan 10. Änderung Gewerbegebiet 'Am Weiher' 1.134 m²
- **E:** Skaterpark 248 m²
- **F:** B-Plan Buch Nr. 09 'Zwischen ST2067 und der Hauptstraße Buch' v. 10.11.2009 5.673 m²
- **G:** B-Plan 'Schorn Nord' Teil 1 (Nord) 2.266 m²
- **K:** B-Plan Nr. 35 'Westlich der Landsberger Straße' 1.408 m²

Vom Ökokonto abgebuchte Ausgleichsfläche **17.352 m²**

Auf der Flur-Nr. 442/1 noch nicht verbrauchte Ausgleichsfläche **1.183 m²**

Laufende Planungen im Verfahren, die Ausgleichsfläche ist vorhanden:

- **H:** B-Plan 'Schorn Nord' Teil 3 (Mitte) 282 m²
- **I1-I2:** B-Plan Bachern Nr. 9 'Am Inninger Bach und an der Fischerstraße' (Büro Goslich, Dießen) vom 10.11.2015 334 m²
- **L:** Parkplatz Stegen 356 m²

Vom Ökokonto noch abzubuchende Fläche **972 m²**

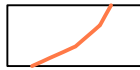
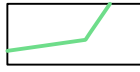



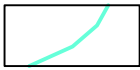

Restguthaben Ökokonto Fl.-Nr. 442/1 211 m²

Gesamtfläche Fl.-Nr. 442/3 2.967 m²

- **J:** Ausgleichsfläche VR Plan Edeka-Markt 2.967 m²

Restguthaben Fl.-Nr. 442/3 0 m²

LEGENDE

-  Biotop mit Nummer
-  FFH-Gebiet mit Nummer
-  Naturschutzgebiet mit Nummer
-  Landschaftsschutzgebiet mit Nummer
-  SPA-Gebiet mit Nummer
-  Artenschutzkartierung mit Nummer
-  Ausgleichsflächen der Gemeinde Inning



GEMEINDE INNING AM AMMERSEE
PFARRGASSE 13
82266 INNING AM AMMERSEE

GEMEINDE INNING AM AMMERSEE
ÖKOKONTO

AUSGLEICHSFLÄCHE
FL.-NR. 442/1 UND FL.-NR. 442/3 IM AMPERMOOS
GEMARKUNG INNING AM AMMERSEE

Maßstab: 1 : 2.000 Projekt-Nr.: 0511
Datum: 15.03.2011 Plan-Nr.: 9.50
Geändert: 14.02./11.09./14.05./12.06.06.13.05.03.14.14.09.15. 0511915E - 03.dwg
14.12.2015, 26.07.2016, 08.11.2016, 08.03.2017, 04.04.2017, 27.04.2017
Bearbeiter: mt / tl / kr / mw / js Plangröße: DIN A3
Monika Treiber, Dipl.-Ing., Landschaftsarchitektur und Stadtplanung
Erich-Holthaus-Straße 8, 82211 Herrsching am Ammersee
Tel. 08152 / 3153, Fax 08152 / 40643
info@landschaftsarchitektur-treiber.de, www.landschaftsarchitektur-treiber.de